












LEGENDE (Regionalplan 2003 Stand 2006)
































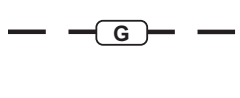















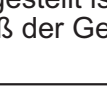



SIEDLUNGSSTRUKTUR

	Siedlungsbereich (Z) (Plansatz 2.3.2 u. 2.3.3)
	Schwerpunkt für Industrie, Gewerbe und gewerblich orientierte Dienstleistungen (Z) (Plansatz 2.5.2)
	Entwicklungspolitisch für die Region besonders bedeutsamer Schwerpunkt für Industrie, Gewerbe und gewerblich orientierte Dienstleistungen (Z) (G) (Plansatz 2.5.2)
	Integrierte Lage (VRG) (Z) (Plansatz 2.5.3 (4))
	Ergänzungsstandort (VBG) (Z) (Plansatz 2.5.3 (5))
	Einzelhandelsbestand (N)
	Siedlungsfläche (überwiegend Wohn-/Mischnutzung), Bestand
	Siedlungsfläche (überwiegend gewerbliche Nutzung), Bestand
	Regionalplanerisch abgestimmter Bereich für Siedlungserweiterung (V) (Plansatz 2.4.2.)
	Sonderfläche (Bund)

FREIRAUMSTRUKTUR

	Regionaler Grünzug (Z) (Plansatz 3.2.2)
	Grünzäsur (Z) (Plansatz 3.2.3)
	Schutzbedürftiger Bereich für Naturschutz und Landschaftspflege (Z) (Plansatz 3.3.1.2)
	Schutzbedürftiger Bereich für die Landwirtschaft, Stufe I (Z) (Plansatz 3.3.2.2)
	Schutzbedürftiger Bereich für die Landwirtschaft, Stufe II (G) (Plansatz 3.3.2.2)
	Schutzbedürftiger Bereich für die Forstwirtschaft (Z) (Plansatz 3.3.3.2)
	Schutzbedürftiger Bereich für die Erholung Erholungsgebiet (Z) (Plansatz 3.3.4.2)
	Schutzbedürftiger Bereich für die Erholung Erholungsschwerpunkt (Z) (Plansatz 3.3.4.2)
	Schutzbedürftiger Bereich für den vorbeugenden Hochwasserschutz (VRG) (Z) (Plansatz 3.3.5.2)
	Überschwemmungsgefährdeter Bereich bei Katastrophenhochwasser (VBG) (G) (Plansatz 3.3.5.3)
	Überschwemmungsgefährdete Siedlungsgebiete (Hinweis) (V) (Plansatz 3.3.5.4)
	Bereich zur Sicherung von Wasservorkommen (G) (Plansatz 3.3.5.5)
	Konzession/Abbaustandort für oberflächennahe Rohstoffe (N)
	Schutzbedürftiger Bereich für den Abbau oberflächennaher Rohstoffe (Z) (Plansatz 3.3.6.2)
	Bereich zur Sicherung von Rohstoffvorkommen (Z) (Plansatz 3.3.6.3)
	Gebiet für den Abbau oberflächennaher Rohstoffe (Festgestein) (VRG) (Z) (Plansatz 3.3.6.5)
	Gebiet zur Sicherung von Rohstoffen (Festgestein) (VRG) (Z) (Plansatz 3.3.6.6)
	Naturschutzgebiet
	Landschaftsschutzgebiet
	Naturpark
	Flächenhaftes Naturdenkmal
	NATURA 2000 (N)*
	Wasserschutzgebiet
	Heilquellenschutzgebiet
	Überschwemmungsgebiet
	Fläche des Integrierten Rheinprogramms (N) R = Retention, D = Dammrückverlegung (Plansatz 3.3.5.1)
	Wald
	Gewässer

INFRASTRUKTUR

Bestand	Planung	
		Straße für großräumigen Verkehr (N) (V) (Plansatz 4.1.2)
		Straße für überregionalen Verkehr (N) (V) (Plansatz 4.1.2)
		Straße für regionalen Verkehr (N) (V) (Plansatz 4.1.2)
		Ausbau einer Straße (N) (V) (Plansatz 4.1.2)
		Freizuhaltende Trasse für den Neubau einer Straße (Z) (Plansatz 4.1.2)
		Neubau einer Straße mit unbestimmter Trassenführung (N) (V) (Plansatz 4.1.2)
		Alternativtrasse einer Straße (N) (V) (Plansatz 4.1.2)
		Niveaufreie Anschlussstelle (N) (V) (Plansatz 4.1.2)
		Eisenbahn-Hauptstrecke (N) (Plansatz 4.1.3)
		Eisenbahn-Nebenstrecke/ Straßenbahnstrecke (N) (Plansatz 4.1.3 u. 4.1.4)
		Eisenbahnstrecke elektrifiziert (N) (Plansatz 4.1.3 u. 4.1.4)
		Neubau einer Eisenbahn-/ Straßenbahnstrecke mit unbestimmter Trassenführung (N) (V) (Plansatz 4.1.3 u. 4.1.4)
		Einrichtung für Wasserverkehr (Plansatz 4.1.6)
		Messe (Plansatz 2.5.2)
		Freizuhaltender Bereich für Infrastruktureinrichtungen (Z) (Plansatz 4.1.7)
		Flughafen (Plansatz 4.1.7)
		Sonderlandeplatz (V) (Plansatz 4.1.7)
		Segelfluggplatz (Plansatz 4.1.7)
		An- und Abflugsektor/ Bauschutzbereich
		Richtfunkstrecke/Richtfunkstelle (Plansatz 4.1.9)
		Ton- und Fernsehsender mit/ohne Richtfunkstelle (Plansatz 4.1.9)
		Hochspannungsfreileitung (N) (V) (Plansatz 4.2.2)
		Kraftwerk (Plansatz 4.2.2)
		Umspannwerk (N) (Plansatz 4.2.2)
		Ölfernleitung
		Raffinerie
		Gasfernleitung (N) (Plansatz 4.2.3)
		Vorranggebiet für regionalbedeutende Windkraftanlagen (VRG) (Z) (Plansatz 4.2.5.2)
		Windfarm
		Gebiet für regionalbedeutende Photovoltaikanlagen (VBG) (Z) (Plansatz 4.2.5.3)
		Photovoltaikanlage
		Potentieller Standort für Photovoltaikanlage (V)
		Kläranlage ≥ 10000 EW-Gleichwerte
		Deponie für Siedlungsabfälle (N) (Plansatz 4.3)
		Bodenaushubdeponie
		Sortieranlage für Wertstoffe aus Hausmüll
		Umladestation für Siedlungs- abfälle (N) (Plansatz 4.3)
		Thermische Behandlungsanlage für Restmüll
		Kompostwerk/Vergärungs- anlage (N) (Plansatz 4.3)
		Sammelstelle und Vorbehand- lungsanlage für Sonderabfälle
		Verbrennungsanlage für Klärschlämme
		Recyclinganlage für Bauschutt
		Regionsgrenze

Erläuterungen:
Z = Ziel
G = Grundsatz
V = Vorschlag des Regionalverbands
N = Nachrichtliche Übernahme

* Dargestellt ist die vorläufige NATURA 2000 Gebietskulisse gemäß der Gebietsmeldung vom März 2001.