





-  Vorranggebiet für den Abbau der oberflächennahen Rohstoffe Kies und Sand (Plansatz 3.3.6.2)
-  Vorranggebiet zur Sicherung der Rohstoffe Kies und Sand (Plansatz 3.3.6.3)
-  Ausschlussgebiet für den Abbau der Rohstoffe Kies und Sand (Plansatz 3.3.6.4)
-  Konzession/Abbaustandort der oberflächennahen Rohstoffe Kies und Sand* (Nachrichtliche Übernahme)

Stand: April 2011

* Rohstoffgewinnungsstellendatenbank des Landesamtes für Geologie, Rohstoffe und Bergbau

Grundlage: Digitale Topographische Karte 1:50.000
© Landesamt für Geoinformation und Landentwicklung Baden-Württemberg (<http://www.lgl-bw.de>), Az.:2851.9-1/19

