





Regionalverband Mittlerer Oberrhein  
**REGIONALPLAN**

Fortschreibung des Regionalplankapitels 3.3.6  
Oberflächennahe Rohstoffe

Ergänzung der Raumnutzungskarte des  
Regionalplans vom 13. März 2002

Maßstab 1: 50.000

-  Vorranggebiet für den Abbau der oberflächennahen Rohstoffe Kies und Sand (Plansatz 3.3.6.2)
-  Vorranggebiet zur Sicherung der Rohstoffe Kies und Sand (Plansatz 3.3.6.3)
-  Ausschlussgebiet für den Abbau der Rohstoffe Kies und Sand (Plansatz 3.3.6.4)
-  Konzession/Abbaustandort der oberflächennahen Rohstoffe Kies und Sand\* (Nachrichtliche Übernahme)

Stand: April 2011

\* Rohstoffgewinnungsstellendatenbank des Landesamtes für Geologie, Rohstoffe und Bergbau