

REGIONALPLAN MITTLERER OBERRHEIN 2003

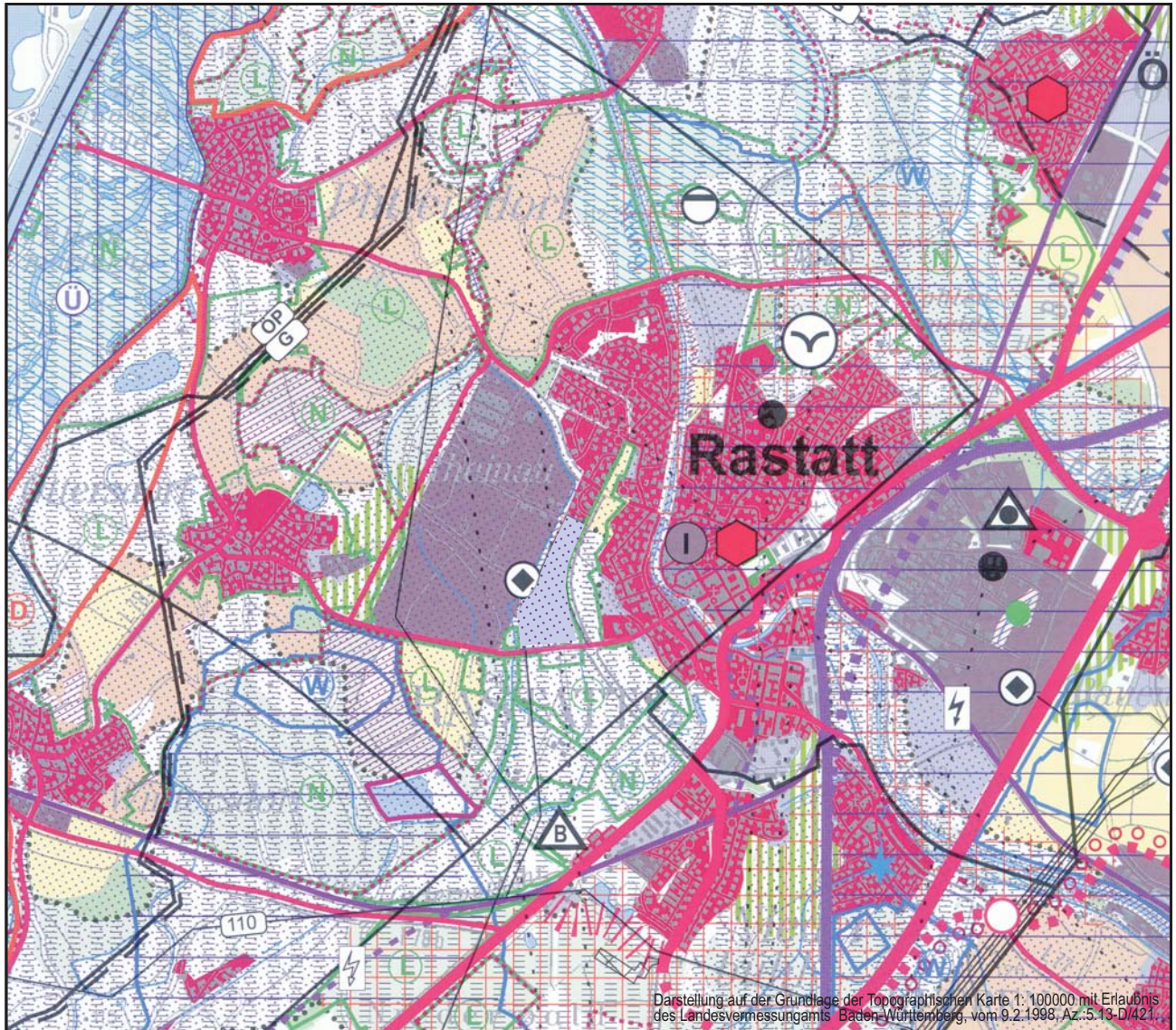
VOM 13. MÄRZ 2002

MASSTAB 1:50000

3. ÄNDERUNG "ERWEITERUNG DES INDUSTRIEGEBIETES OBERWALD", GEMARKUNG RASTATT








ÄNDERUNG DER RAUMNUTZUNGSKARTE

GENEHMIGT DURCH DAS WIRTSCHAFTSMINISTERIUM BADEN-WÜRTTEMBERG AM 16. Mai 2006



Darstellung auf der Grundlage der Topographischen Karte 1:100000 mit Erlaubnis des Landesvermessungsamts Baden-Württemberg, vom 9.2.1998, Az.: 5.13-D/421.

Auszug aus der verkleinerten Legende
der Raumnutzungskarte

	Siedlungsfläche (überwiegend Wohn-/Mischnutzung), Bestand		Schutzbedürftiger Bereich für die Landwirtschaft, Stufe I
	Siedlungsfläche (überwiegend gewerbliche Nutzung), Bestand		Schutzbedürftiger Bereich für die Landwirtschaft, Stufe II
	Regionalplanerisch abgestimmter Bereich für Siedlungserweiterung		Überschwemmungsgefährdeter Bereich bei Katastrophenhochwasser
	Regionaler Grünzug		