






## Lauf- und Walkingstrecken Forbach

-  Start: Bahnhof Forbach
-  Die Stadtbahn kommt, 2,5 km, fast eben
-  Über den Roßrank, 2,9 km, ebene Abschnitte wechseln mit teils knackigen Steigungen
-  Gausbacher Runde, 3,9 km, lange An- und Abstiege
-  Unterm Kuckucksfelsen, 5,8 km, wechselndes Höhenprofil mit vielen ebenen Abschnitten

Erreichbarkeit: Straßenbahn Linie S 41, Haltestelle Forbach  
Parkmöglichkeit: am Bahnhof

