verband region karlsruhe.
Raum für die Zukunft

VERBAND REGION KARLSRUHE

# REGIONALPLAN

VOM 28. MAI 2025

# RAUMNUTZUNGSKARTE

**IN KRAFT GETRETEN AM 15. DEZEMBER 2025**

ERGÄNZT DURCH:

TEILFORTSCHREIBUNG DES KAPITELS 1.2.7 „GRUNDSÄTZE ZUR ENTWICKLUNG DER ENERGIEVERSORGUNG“ UND 4.2 „ENERGIEVERSORGUNG“, PLANSÄTZE 4.2.1 „ANLAGEN DER ENERGIEVERSORGUNG“ UND 4.2.3 „VORRANGGEBIETE FÜR FREIFLÄCHENPHOTOVOLTAIKANLAGEN“ VOM 17. SEPTEMBER 2025, IN KRAFT GETRETEN AM 29. JANUAR 2026.

TEILFORTSCHREIBUNG DES KAPITELS 3.3.6 OBERFLÄCHENNAHE ROHSTOFFE (NEUE KAPITELNUMMER UND BEZEICHNUNG IM REGIONALPLAN 2025: 3.5 GEBIETE FÜR ROHSTOFFVORKOMMEN) VOM 16.07.2014, GENEHMIGT DURCH DAS MINISTERIUM FÜR VERKEHR UND INFRASTRUKTUR BADEN-WÜRTTEMBERG AM 24.07.2015.

# Regionalplan 2025 - Raumnutzungskarte

## DIN A3 Blattschnitte im Massstab 1: 50 000

verband region karlsruhe.
Raum für die Zukunft

## Übersicht

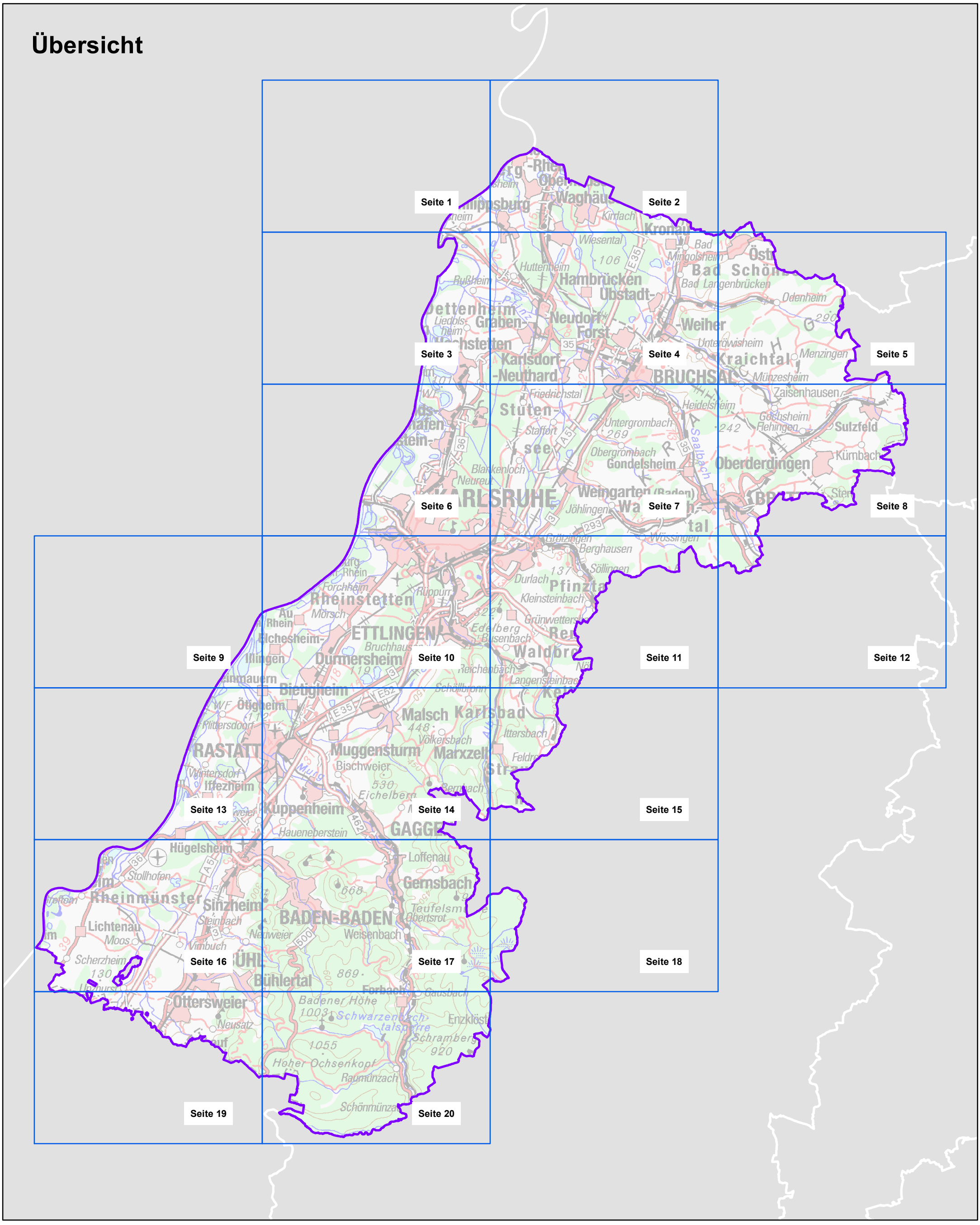


© Landesamt für Geoinformation und Landentwicklung Baden-Württemberg (www.lgl-bw.de); Az.: 2851.9-1/19.
Daten aus dem Räumlichen Informations- und Planungssystems (RIPS) der Landesanstalt für Umwelt, Messungen und Naturschutz Baden-Württemberg (LUBW).
© Bundesamt für Kartographie und Geodäsie (2025) dl-de/by-2-0, Datenquellen: https://sgx.geodatenzentrum.de/web_public/gdz/datenquellen/datenquellen_topplusopen_13.08.2025.pdf.

# LEGENDE

## SIEDLUNGSSTRUKTUR

Siedlungsbereich, Gemeinde oder Gemeindeteil (VRG)
(Plansatz 2.4.1)

Schwerpunkt für Industrie, Gewerbe und Dienstleistungseinrichtungen (VRG)
(Plansatz 2.4.2)

Entwicklungspolitisch für die Region besonders bedeutsamer Schwerpunkt für Industrie, Gewerbe und Dienstleistungseinrichtungen (VRG)
(Plansatz 2.4.2)

Integrierte Lage (VRG)
(Plansatz 2.4.4 (6))

Ergänzungsstandort (VBG)
(Plansatz 2.4.4 (8))

Vorranggebiet Einrichtungskaufhaus
(Plansatz 2.4.4 (7))

Siedlungsfläche (überwiegend Wohn-/ Mischnutzung), Bestand (N)
(nachrichtliche Darstellung aus dem ATKIS LGL BW - Auswahl, AROK FNP RP KA)

Siedlungsfläche (überwiegend gewerbliche Nutzung), Bestand (N)
(nachrichtliche Darstellung aus dem ATKIS LGL BW - Auswahl, AROK FNP RP KA)

Vorbehaltsgebiet für Siedlungserweiterung
(Plansatz 2.4.3 (7))

Sonderfläche (Bund) (N)

## FREIRAUMSTRUKTUR

Regionaler Grünzug (VRG)
(Plansatz 3.1.1)

Grünzäsur (VRG)
(Plansatz 3.1.2)

Vorranggebiet für Naturschutz und Landschaftspflege
(Plansatz 3.2.1)

Vorranggebiet für Landwirtschaft
(Plansatz 3.2.2)

Vorranggebiet für Erholung
(Plansatz 3.2.3)

Vorbehaltsgebiet für Kaltluftabfluss
(Plansatz 3.2.4)

Vorranggebiet zur Sicherung von Wasservorkommen
(Plansatz 3.3 (1))

Zonenbezeichnung für das Gebiet zur Sicherung von Wasservorkommen

Vorranggebiet für den vorbeugenden Hochwasserschutz
(Plansatz 3.4 (1))

Vorbehaltsgebiet für den vorbeugenden Hochwasserschutz
(Plansatz 3.4 (5))

Vorranggebiet für den Abbau von Rohstoffen
(Plansatz 3.5.2)

Vorbehaltsgebiet für den Abbau von Rohstoffen
(Plansatz 3.5.2.1 und 3.5.2.2)

Vorranggebiet zur Sicherung von Rohstoffen
(Plansatz 3.5.3.1 und 3.5.3.3)

Vorbehaltsgebiet zur Sicherung von Rohstoffen
(Plansatz 3.5.3.2)

Ausschlussgebiet für den Abbau oberflächennaher Rohstoffe (ASG)
(Plansatz 3.5.4.1)

Konzession Rohstoffe (N)
(Plansatz 3.5.1)

Landschaftsschutzgebiet (N)
(nachrichtliche Darstellung aus den RIPS Fachdaten der LUBW)

Naturschutzgebiet (N)
(nachrichtliche Darstellung aus den RIPS Fachdaten der LUBW)

Naturpark (N)
(nachrichtliche Darstellung aus den RIPS Fachdaten der LUBW)

Nationalpark (N)
(nachrichtliche Darstellung aus den RIPS Fachdaten der LUBW)

Wildtierkorridor (N)
(Darstellung nur außerhalb der Regionalen Grünzüge und Grünzäsuren)
(Auszug aus dem Generalwildwegeplan Baden-Württemberg)

NATURA 2000-Gebiet (N)
(nachrichtliche Darstellung aus den RIPS Fachdaten der LUBW)

Wasserschutzgebiet (N)
(nachrichtliche Darstellung aus den RIPS Fachdaten der LUBW)

Fachrechtlich geschütztes Überschwemmungsgebiet (N)
(nachrichtliche Darstellung aus ATKIS)

Wald (N)
(nachrichtliche Darstellung aus ATKIS LGL BW)

Gewässer (N)
(nachrichtliche Darstellung aus ATKIS LGL BW)

## INFRASTRUKTUR

| *Bestand* | *Planung/ Neubau* | |
|---|---|---|
| | | Straße für den kontinentalen Verkehr (N)<br>(Plansatz 4.1.2 (1) Bestand, Plansatz 4.1.2 (2) Planung) |
| | | Straße für den großräumigen Verkehr (N)<br>(Plansatz 4.1.2 (1) Bestand, Plansatz 4.1.2 (2) Planung) |
| | | Straße für den überregionalen Verkehr (N)<br>(Plansatz 4.1.2 (1) Bestand, Plansatz 4.1.2 (2) Planung) |
| | | Straße für den regionalen Verkehr (N)<br>(Plansatz 4.1.2 (1) Bestand, Plansatz 4.1.2 (2) Planung) |
| | | Ausbau von Straßen (N)<br>(Plansatz 4.1.2 (2)) |
| | | Freihaltetrasse für den Neubau einer Straße (VRG)<br>(Plansatz 4.1.2 (3)) |
| | | Schienenstrecke für den kontinentalen und großräumigen Verkehr (N)<br>(Plansatz 4.1.3 (1) Bestand, Plansatz 4.1.3 (2) Planung) |
| | | Schienenstrecke für den überregionalen und regionalen Verkehr (N)<br>(Plansatz 4.1.3 (1) Bestand, Plansatz 4.1.3 (2) Planung) |
| | | Ausbau von Schienenstrecken (N)<br>(Plansatz 4.1.3 (2)) |
| | | Freihaltetrasse für den Neubau einer Schienenstrecke (VRG)<br>(Plansatz 4.1.3 (3)) |
| | | Radschnellverbindung (N)<br>(Plansatz 4.1.6 (2)) |
| | | Freihaltetrasse für den Neubau einer Radschnellverbindung (VRG)<br>(Plansatz 4.1.6 (3)) |
| | KV | Standort für Kombinierten Verkehr (Güterverteilzentrum) (VRG)<br>(Plansatz 4.1.4 (1)) |
| | KV | Standort für Kombinierten Verkehr (Güterverteilzentrum) (N)<br>(Plansatz 4.1.4 (1)) |
| | | niveaufreie Anschlusstelle (N)<br>(Plansatz 4.1.2) |
| | | Elektrifizierung (N)<br>(Plansatz 4.1.3 (1)) |
| | | Bahnhof, Haltepunkt (N)<br>(Plansatz 4.1.3 (1)) |
| M | | Messe (N) |
| | | Hafen (N)<br>(Plansatz 4.1.4 (1)) |
| | | Flughafen (Z)<br>(Plansatz 4.1.5 (1)) |
| S | S | Sonderlandeplatz (Z)<br>(Plansatz 4.1.5 (2)) |
| | | Segelflugplatz (Z)<br>(Plansatz 4.1.5 (2)) |
| | | Umspannwerk (N) |
| | | Anlage der Energieversorgung (N) |
| 110 | | Hochspannungsfreileitung > 110kV (N)<br>(Plansatz 4.2.2 (1)) |
| ÖP | | Öl-/Produktenleitung (N)<br>(Plansatz 4.2.2 (1)) |
| | | Ferngasleitung (N)<br>(Plansatz 4.2.2 (1)) |
| | | Vorranggebiet für Freiflächen-Photovoltaikanlagen |
| D | D | Deponie (N) |
| B | | Abfallbehandlungsanlage (N) |
| E | | Abfallentsorgungsanlage (N) |
| | | Kläranlage >= 100.000 EWG (N) |

## VERWALTUNGSGRENZEN

Regionsgrenze

| | |
|---|---|
| (VRG) | Vorranggebiet (Z) |
| (VBG) | Vorbehaltsgebiet (G) |
| (ASG) | Ausschlussgebiet (Z) |
| (N) | Nachrichtliche Übernahme |
| (Z) | Ziel der Raumordnung |
| (G) | Grundsatz der Raumordnung |

*Anmerkung Biotopverbund:*
*Der regionale Biotopverbund wird über die Regionalen Grünzüge und die Vorranggebiete für Naturschutz und Landschaftspflege gesichert. Seine genaue Lage ist Karte 2 des Landschaftsrahmenplans zu entnehmen.*


Speyerdorf
Lachen-Speyerdorf
Verkehrslandeplatz Lachen-Speyerdorf
Lachen
Schlittern
Rehbach
Saugraben
Erbsengraben
Waldgraben
Speyerbach
Rauschgraben
Ganerb
Stümmelköpfe 108
Kandelgraben
Bruchgraben
Hanhofen
Woogbach
Dudenhofen
Speyer Nord-West
Speyer Hbf
Ameisenberg 109
Trappenberg 138
Geinsheim
Kropsbach
Duttweiler
Ruhgraben
Modenbach
Speyer
Harthausen
Berghausen
Berghausen(Pfalz)
Berghäuser Altrhein
Verkehrslandeplatz Speyer
Gommersheim
Altdorf
Böbingen
Venningen
Triefenbach
Heiligenstein
Heiligenstein(Pfalz)
Römerberg
Freisbach
Freimersheim (Pfalz)
Waldgraben
Großfischlingen
Kleinfischlingen
Schwegenheim
Spitzhut 123
Mechtersheim
Weingarten (Pfalz)
Bruchbach
Kaltenbach
Brundelsberg 131
Müllgraben
Riedgraben
Maisenberg 128
Westheim (Pfalz)
Lingenfeld
Lingenfelder Altrhein
Schäfersee
Bruchberg 145
Lustadt
Niederlustadt
Oberlustadt
Hochstadt (Pfalz)
Niederhochstadt
Oberhochstadt
Essingen
Hainbach
Zeiskam
Auf der Büsche
Druslach
Hofgraben
Fuchsbach
Queich
Germersheim
Germersheim Mitte/Rhein
Rheinsheim
Philippsburg
A
B
380
NAT
L528
L529
L530
L540
L515
L538
L537
L507
L542
K15
K2
K26
K6
K40
B39

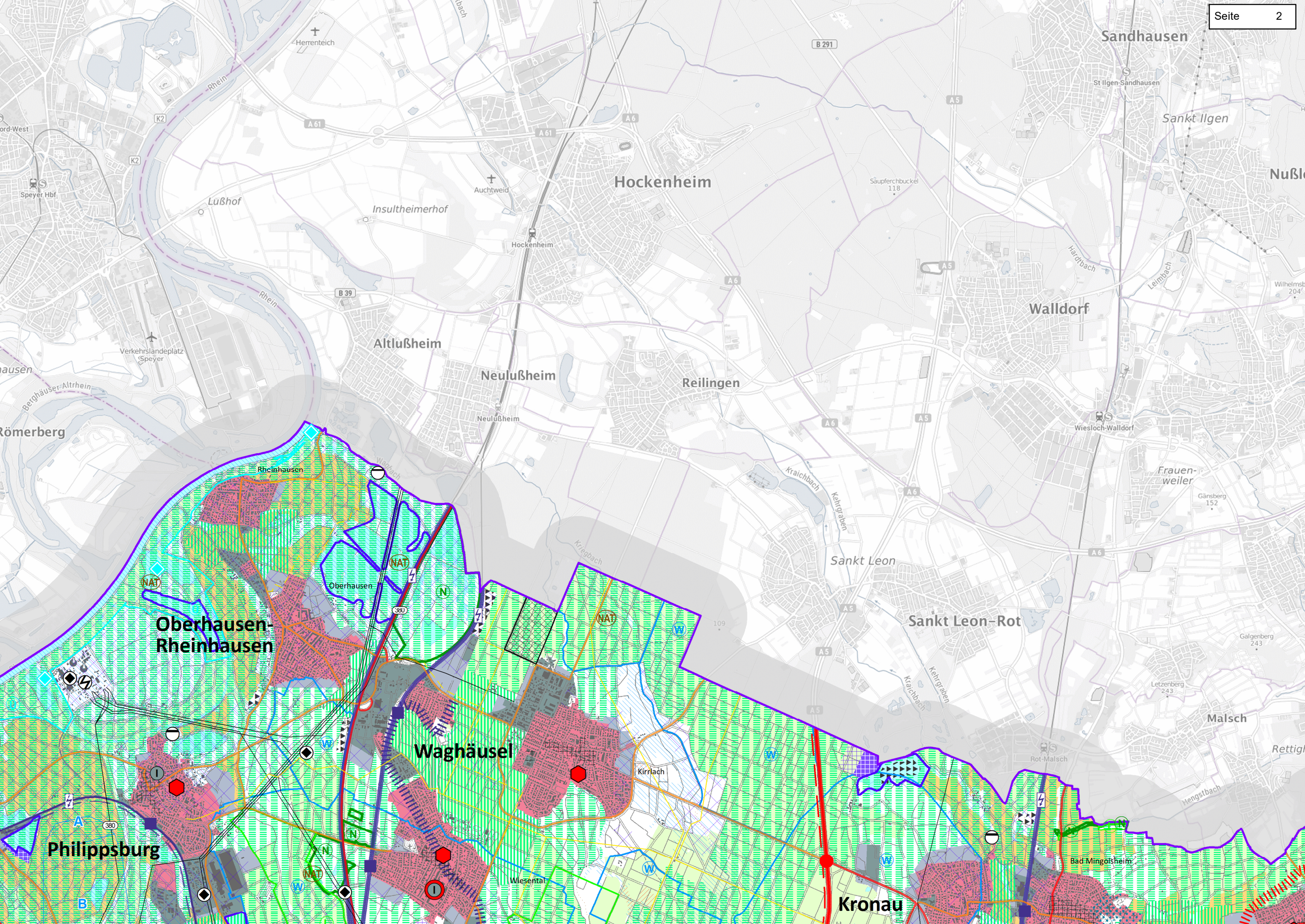
Sandhausen
St Ilgen-Sandhausen
Sankt Ilgen
Hockenheim
Hockenheim
Auchtweid
Insultheimerhof
Lußhof
Speyer Hbf
Herrenteich
Rhein
Altlußheim
Neulußheim
Neulußheim
Reilingen
Walldorf
Wiesloch-Walldorf
Frauen-weiler
Sankt Leon
Sankt Leon-Rot
Malsch
Rot-Malsch
Bad Mingolsheim
Kronau
Wiesental
Kirrlach
Waghäusel
Philippsburg
Oberhausen-Rheinhausen
Oberhausen
Rheinhausen
Verkehrslandeplatz Speyer
Römerberg
Berghäuser Altrhein
Kraichbach
Kehrgraben
Hardtbach
Leimbach
Hengstbach
Kriegbach
Waghbach
Rettigh
A 61
A 6
A 5
B 291
B 39
K2
NAT
N
W
I
A
B
380

Essingen
Hainbach
Oberhochstadt
Niederhochstadt
Zeiskam
Auf der Büsche
Druslach
K40
Hofgraben
Fuchsbach
L540
L538
Queich
Germersheim
Germersheim Mitte/Rhein
Neumühle
Scheidgraben
119
Sollach
Germersheim Süd/Nolte
Rhein
Offenbach an der Queich
Altbach
Spiegelbach
L509
Ottersheim bei Landau
Knittels-heim
Bellheim
Bellheim Am Mühlbuckel
Bellheim Bf
Brühlgraben
Sondernheim
Altgraben
Eichtalbach
Michelsbach
L552
Rheinsheim
Philippsburg
A
380
B
220
C
N
NAT
Rußheim
W
Dettenheim
Liedolsheim
Hochstetten
Linkenheim-Hochstetten
Linkenheim
L542
Wingertsberg
161
Herxheim bei Landau/Pfalz
Herxheimweyher
Klingbach
Rülzheim Bf
Rülzheim
Rülzheim Freizeitzentrum
Hördt
Rottenbach
Kuhardt
Oberwaldgraben
Mühlbach
L493
K44
B9
K6
L553
Hardtwald
Leimersheim
Kapplachgraben
Rheinzabern
Rheinzabern Bf
Rheinzabern Rappengasse
Neupotz
K11
Hayna
Erlenbach bei
Hatzenbühl

Waghäusel
Kirrlach
Philippsburg
Wiesental
Kronau
Bad Mingolsheim
Bad Schönborn
Huttenheim
Langenbrücken
Rußheim
Hambrücken
Weiher
Stettfeld
Neudorf
Zeutern
Graben-Neudorf
Ubstadt-Weiher
Ubstadt
Graben
Forst
Oberöwisheim
Karlsdorf-Neuthard
Neuthard
Karlsdorf
Unteröwisheim
Bruchsal
Münzesheim

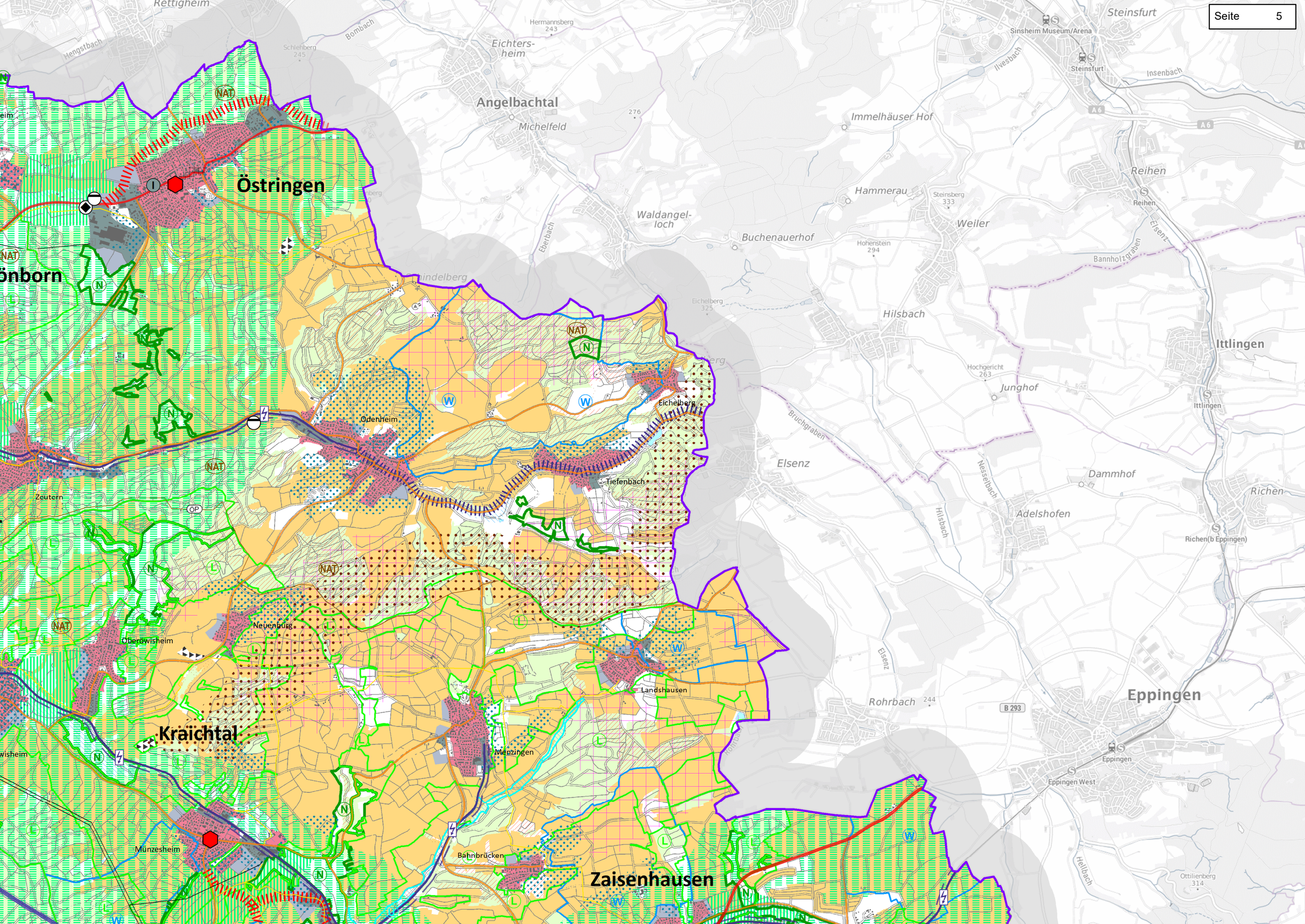
Östringen
Kraichtal
Zaisenhausen
Angelbachtal
Michelfeld
Eichtersheim
Immelhäuser Hof
Hammerau
Weiler
Buchenauerhof
Waldangelloch
Hilsbach
Junghof
Elsenz
Dammhof
Adelshofen
Rohrbach
Eppingen
Ittlingen
Reihen
Steinsfurt
Sinsheim Museum/Arena
Richen
Richen(b Eppingen)
Eppingen West
Eichelberg
Tiefenbach
Odenheim
Zeutern
Oberöwisheim
Neuenbürg
Landshausen
Menzingen
Bahnbrücken
Münzesheim
Rettigheim
Hengstbach
Bombach
Schlehberg 245
Hermannsberg 243
Eberbach
Eichelberg 325
Hohenstein 294
Steinsberg 333
Hochgericht 263
Bruchgraben
Nesselbach
Hilsbach
Elsenz
Bannholzgraben
Insenbach
Ilvesbach
Hellbach
Ottilienberg 314
B 293
A 6
NAT
N
W
L
OP

Hochstetten
Linkenheim
Leopoldshafen
Eggenstein-Leopoldshafen
Eggenstein
Neureut
Karlsruhe
Blankenloch
Rheinzabern
Hardtwald
Leimersheim
Neupotz
Hatzenbühl
Erlenbach bei Kandel
Hayna
Minderslachen
Jockgrim
Kandel
Wörth am Rhein
Maximiliansau
Hagenbach
Büchelberg
Langenberg
Maximiliansau-Im Rüsten

Bruchsal
Unteröwisheim
Karlsdorf
Münzesheim
Friedrichstal
Spock
Büchenau
Heidelsheim
Stutensee
Staffort
Untergrombach
Obergrombach
Helmsheim
Neibsheim
Blankenloch
Gondelsheim
Weingarten
Diedelsheim
Bretten
Jöhlingen
Walzbachtal
Rinklingen
Dürrenbüchig
Wössingen

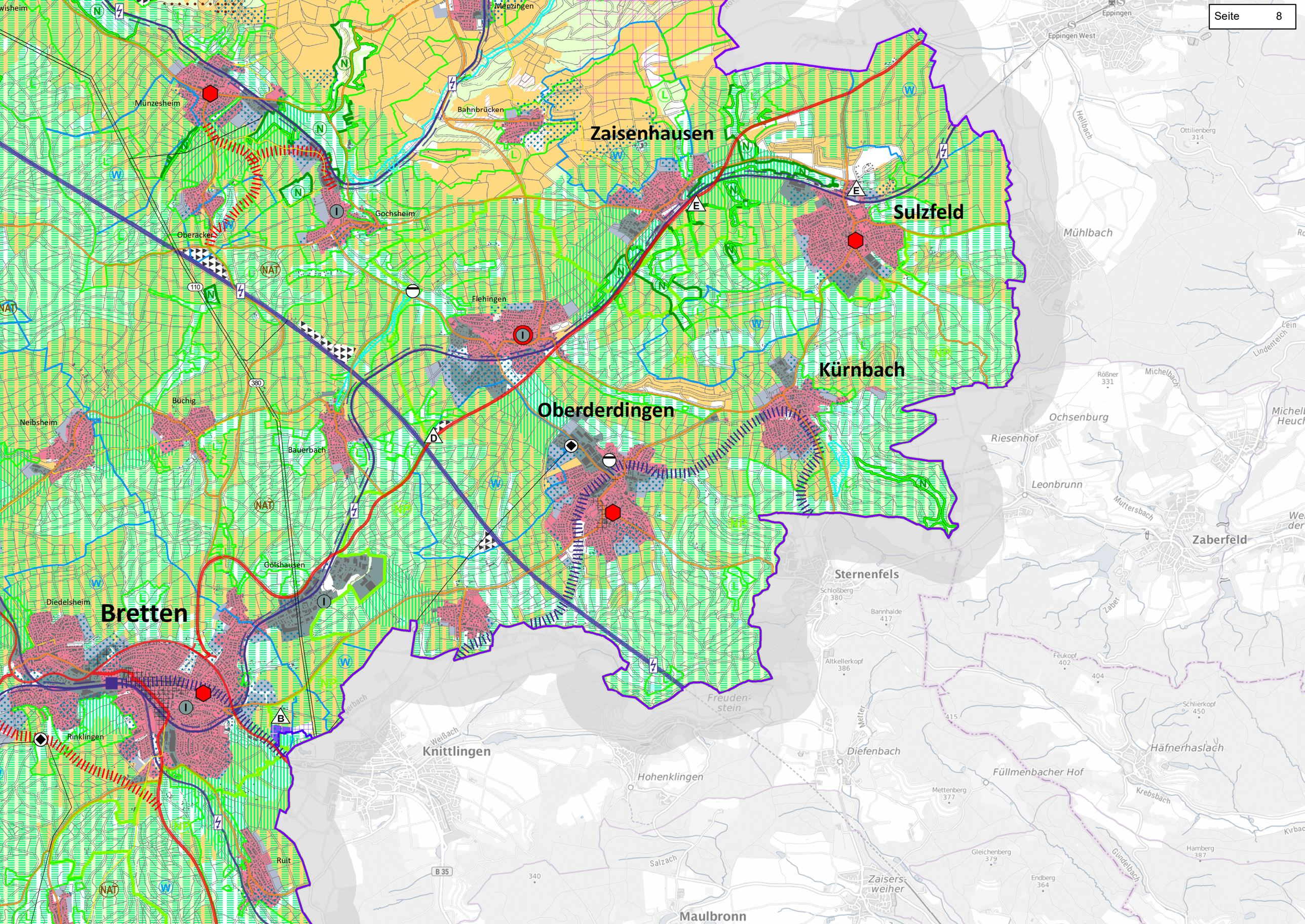
Zaisenhausen
Sulzfeld
Kürnbach
Oberderdingen
Bretten
Münzesheim
Bahnbrücken
Menzingen
Gochsheim
Oberacker
Flehingen
Büchig
Neibsheim
Bauerbach
Gölshausen
Diedelsheim
Rinklingen
Ruit
Eppingen
Eppingen West
Mühlbach
Ochsenburg
Riesenhof
Leonbrunn
Zaberfeld
Sternenfels
Knittlingen
Hohenklingen
Diefenbach
Füllmenbacher Hof
Häfnerhaslach
Zaisers-weiher
Maulbronn
Freuden-stein
Schloßberg 380
Bannhalde 417
Altkellerkopf 386
Feukopf 402
Schlierkopf 450
Mettenberg 377
Gleichenberg 379
Endberg 364
Hamberg 387
Ottilienberg 314
Rößner 331
Hellbach
Michelbach
Muttersbach
Zaber
Metter
Weißach
Salzach
Krebsbach
Gündelbach
Lindenteich
Lein
B 35
110
380
NAT

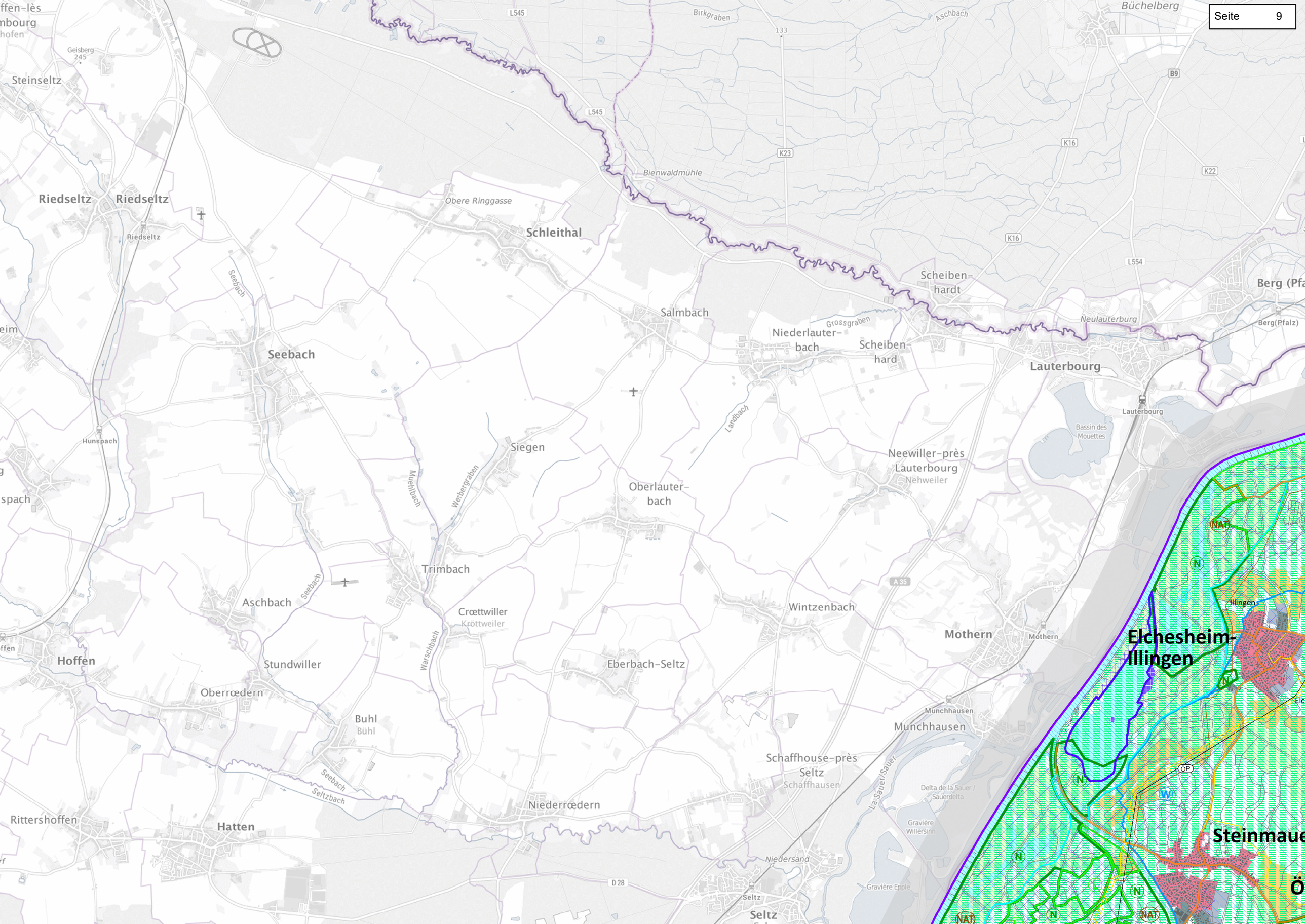
Steinseltz
Geisberg
245
Riedseltz
Riedseltz
Riedseltz
Seebach
Hunspach
Schleithal
Obere Ringgasse
Bienwaldmühle
Birkgraben
Aschbach
Büchelberg
L545
L545
133
K23
K16
K16
K22
B9
L554
Salmbach
Grossgraben
Niederlauter-
bach
Scheiben-
hardt
Scheiben-
hard
Neulauterburg
Berg (Pfa
Berg(Pfalz)
Lauterbourg
Lauterbourg
Bassin des
Mouettes
Landbach
Seebach
Siegen
Muehlbach
Werbergraben
Oberlauter-
bach
Neewiller-près
Lauterbourg
Nehweiler
Trimbach
Aschbach
Seebach
Crœttwiller
Krottweiler
Warschbach
Wintzenbach
A 35
Mothern
Mothern
Hoffen
Stundwiller
Oberrœdern
Buhl
Bühl
Eberbach-Seltz
Munchhausen
Munchhausen
Schaffhouse-près
Seltz
Schaffhausen
La Sauer/Sauer
Delta de la Sauer /
Sauerdelta
Gravière
Willersinn
Seebach
Seltzbach
Rittershoffen
Hatten
Niederrœdern
Niedersand
Gravière Epple
D 28
Seltz
Seltz
Illingen
Illingen
Elchesheim-
Illingen
Steinmaue
Ö
NAT
N
OP
W

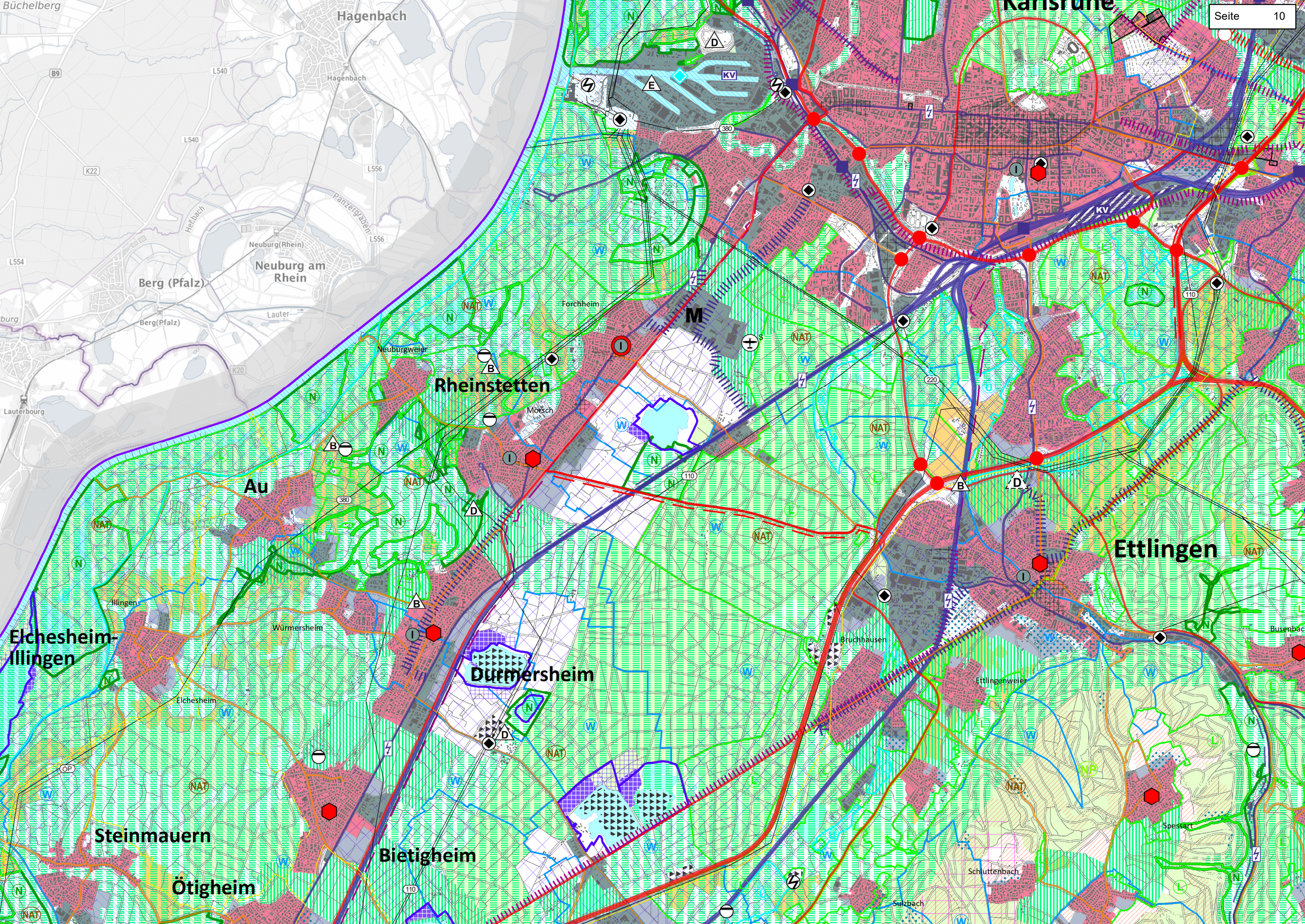
Büchelberg
Hagenbach
Hagenbach
Neuburg(Rhein)
Neuburg am Rhein
Berg (Pfalz)
Berg(Pfalz)
Lauterbourg
Heßbach
Panzergraben
Lauter
Forchheim
Neuburgweier
Rheinstetten
Mörsch
Au
Illingen
Würmersheim
Elchesheim-Illingen
Elchesheim
Durmersheim
Bruchhausen
Ettlingen
Ettlingenweier
Busenbach
Spessart
Schluttenbach
Sulzbach
Steinmauern
Bietigheim
Ötigheim
M
KV
380
110
220
L540
L556
L554
K22
K20
B9
OP

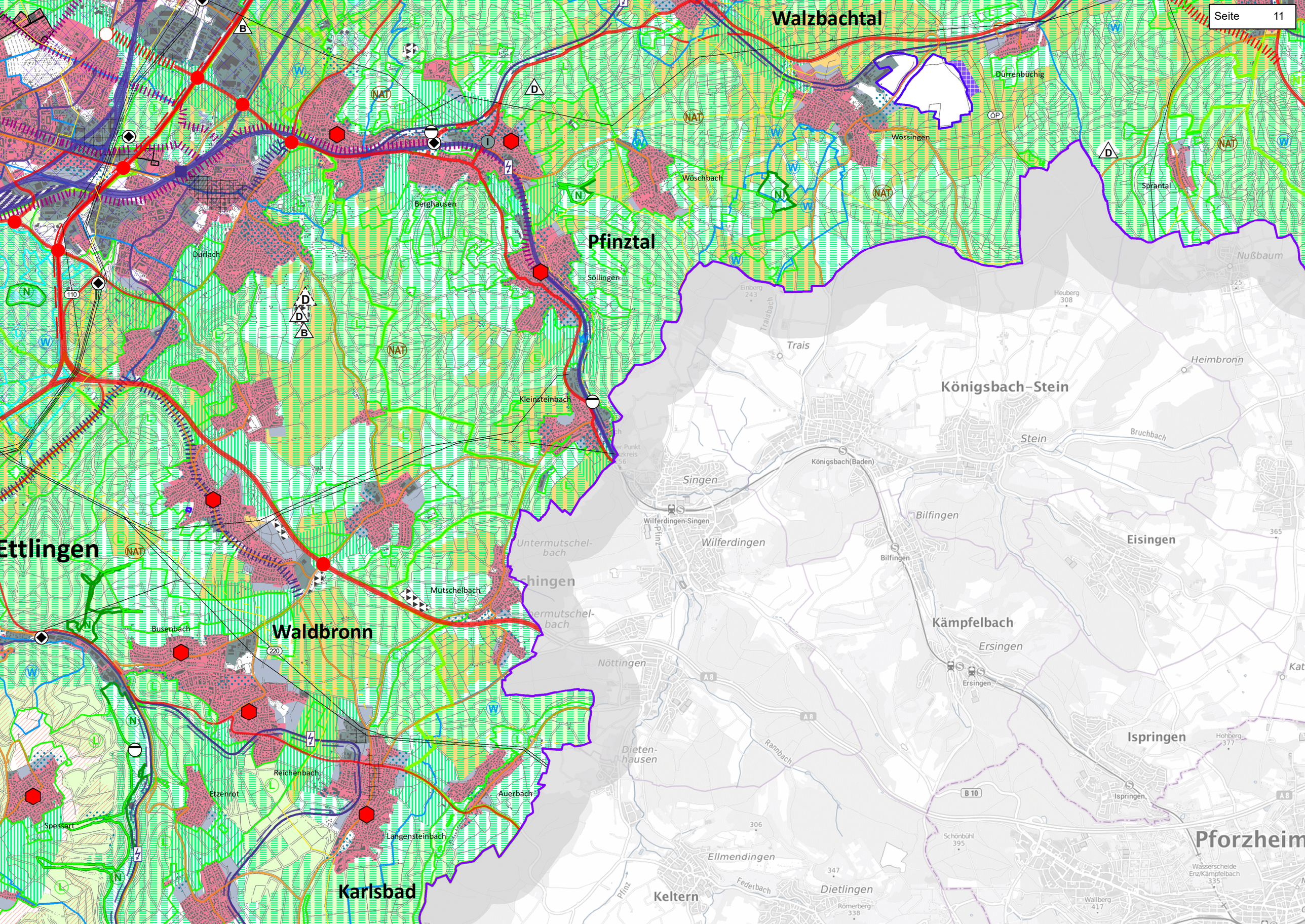
Walzbachtal
Dürrenbüchig
Wössingen
Wöschbach
Sprantal
Berghausen
Pfinztal
Durlach
Söllingen
Kleinsteinbach
Ettlingen
Mutschelbach
Busenbach
Waldbronn
Reichenbach
Etzenrot
Auerbach
Spessart
Langensteinbach
Karlsbad
Nußbaum
Trais
Heimbronn
Königsbach-Stein
Stein
Bruchbach
Königsbach(Baden)
Singen
Wilferdingen-Singen
Wilferdingen
Bilfingen
Eisingen
Untermutschel-
bach
Kämpfelbach
Ersingen
Nöttingen
Ispringen
Dieten-
hausen
Ellmendingen
Dietlingen
Keltern
Pforzheim

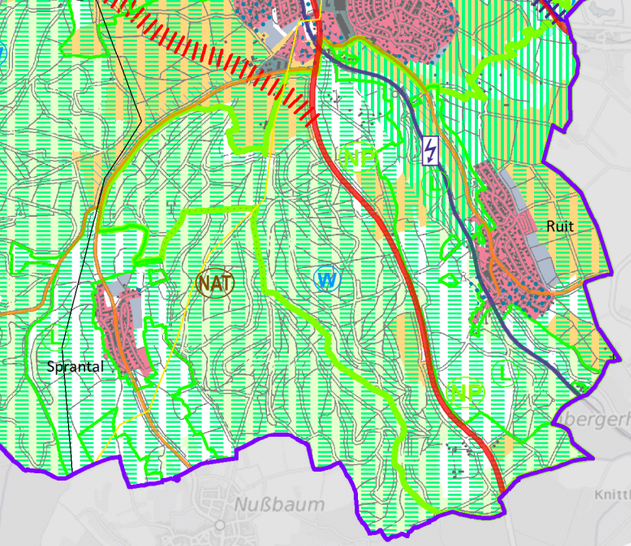


Knittlingen
Hohenklingen
Diefenbach
Füllmenbacher Hof
Mettenberg
377
Krebsbach
Hamberg
387
Gleichenberg
379
Endberg
364
Gündelbach
Salzach
B 35
340
Zaisers-
weiher
Maulbronn
Zaisersweiher Bach
Gausberg
372
Schützingen
Streitenbach
Gündelbach
Kleinvillars
Elfinger Hof
Maulbronn Stadt/Kloster
Eichelberg
367
Mettet
Metter
Knittlingen-Kleinvillars
Nußbaum
325
Erlen
Ölbronn-Dürrn
Maulbronn West
Schmie
Burgberg
395
Scherbentalbach
Lienzingen
Schmiebach
Neulingen
Heimbronn
Ölbronn
Bauschlott
Glattbach
Sauberg
330
Bruchbach
Ölbronn-Dürrn
Ötisheim
Schönenberg
Kreßbach
Erlenbach
Göbrichen
Dürrn
Mettenbach
Corres
Ötisheim
Erlenbach
Mühlacker Rößlesweg
Illingen(Württ)
Mühlacker
Eisingen
365
Sengach
233
Mühlhausen an
der Enz
Roßwag
B 10
Enz
Enzberg
Kieselbronn
Enzberg
Segelflugplatz
FSC Mühlacker
Lomersheim
Katharinentaler Hof
A 8
Steinbergle
355
Ispringen
Hohberg
377
Niefern
Enz
Steckhof
406
Tannenberg
400
Riedberg
310
Großglatt-
bach
Eutingen an
der Enz
Niefern-
-Öschelbronn
Pinache
Aurich
Kreuzbach
Pforzheim
Eutingen(Baden)
Öschelbronn
Glattbach
Sonnenberg
Wasserscheide
Enz/Kämpfelbach
335
Nordstadt
Mäuerach
Oststadt
Enz
Nussdorf

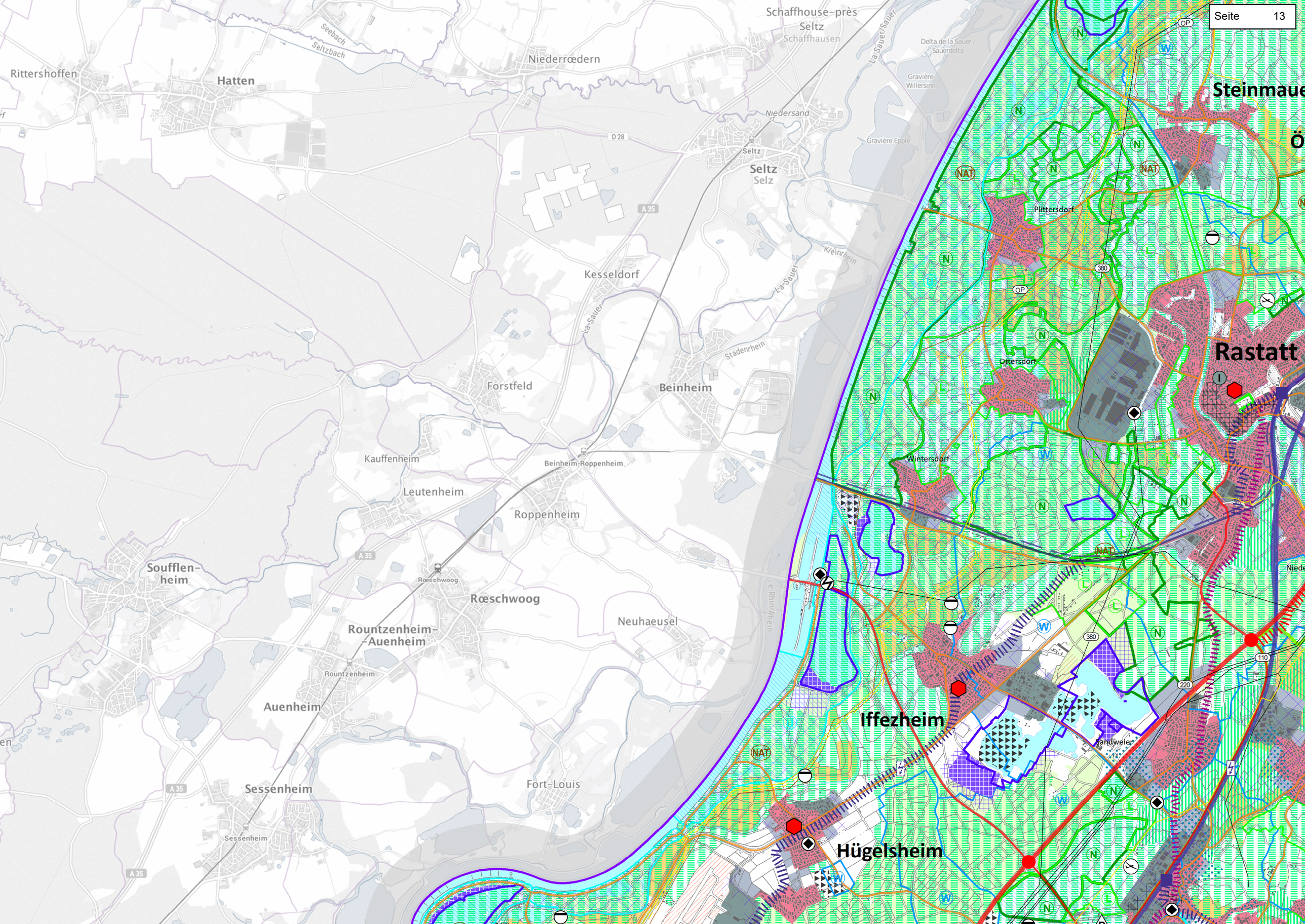
Rittershoffen
Hatten
Seebach
Seltzbach
Niederrœdern
Schaffhouse-près Seltz
Schaffhausen
La Sauer/Sauer
Delta de la Sauer / Sauerdelta
Gravière Willersinn
Niedersand
Gravière Epple
D 28
Seltz
Selz
A 35
Kleinrhein
La Sauer
Kesseldorf
Stadenrhein
Forstfeld
Beinheim
Kauffenheim
Beinheim-Roppenheim
Leutenheim
Roppenheim
Soufflen-heim
Rœschwoog
Rountzenheim-Auenheim
Rountzenheim
Auenheim
Neuhaeusel
Le Rhin/Rhein
Sessenheim
Fort-Louis
Steinmaue
Ö
Plittersdorf
Ottersdorf
Rastatt
Wintersdorf
Iffezheim
Sandweier
Hügelsheim
380
220
110
OP
NAT

Steinmauern
Bietigheim
Ötigheim
Rastatt
Muggensturm
Malsch
Spessart
Schuttenbach
Sulzbach
Schöllbronn
Völkersbach
Burbach
Marxze
Waldprechtsweier
Rauental
Oberweier
Freiolsheim
Bischweier
Niederbühl
Bad Rotenfels
Oberndorf
Kuppenheim
Gaggenau
Michelbach
Sulzbach
Hauneberstein
Balg
Schielberg
Kullenmühle
Rennberg
740
Bottenberg
564
Bad Herrenalb
Bad Herrenalb

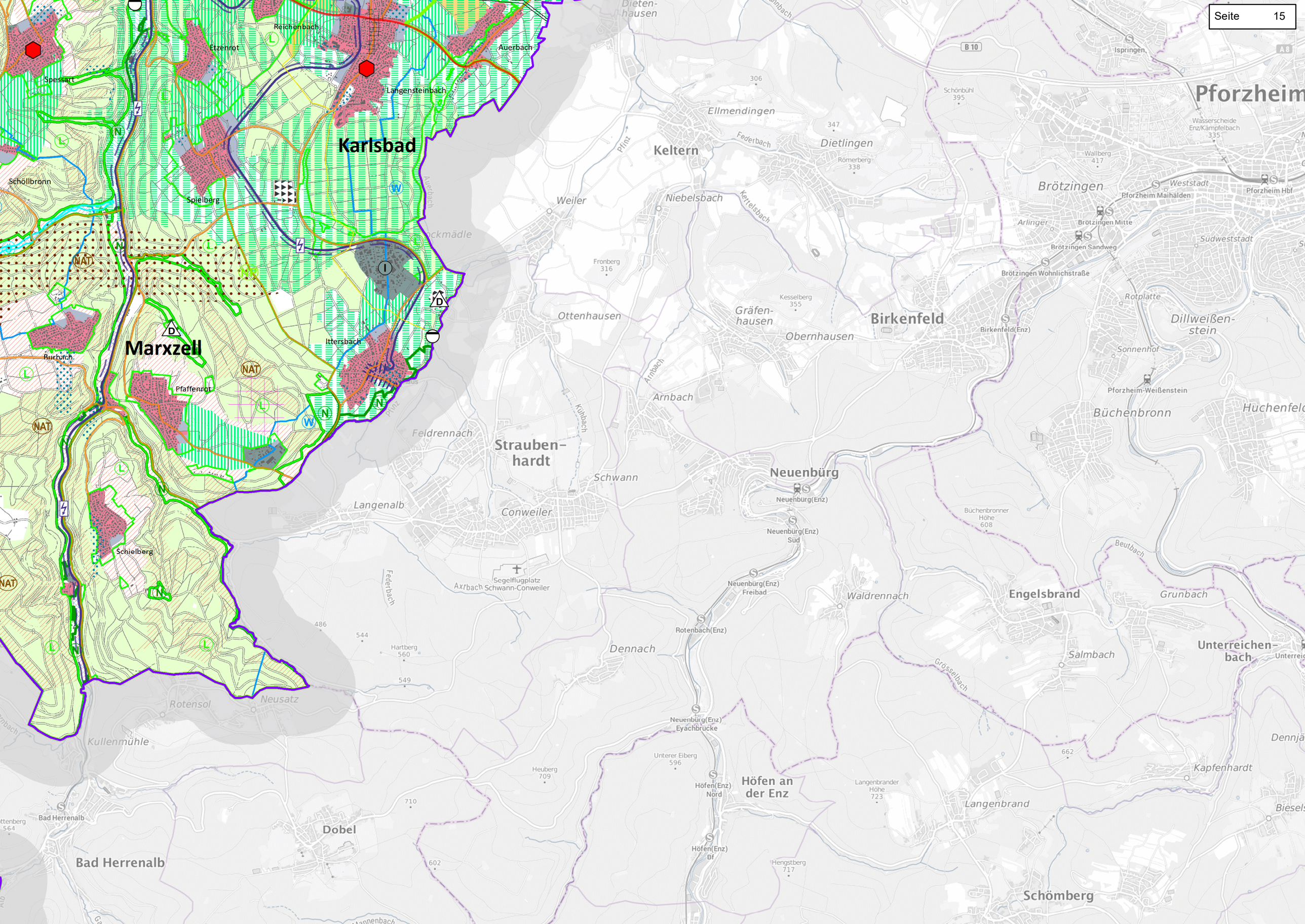
Karlsbad
Marxzell
Reichenbach
Etzenrot
Auerbach
Spessart
Langensteinbach
Schöllbronn
Spielberg
Ittersbach
Burbach
Pfaffenrot
Schielberg
Dieten-
hausen
Ellmendingen
Keltern
Dietlingen
Weiler
Niebelsbach
Ottenhausen
Gräfen-
hausen
Obernhausen
Birkenfeld
Arnbach
Feldrennach
Strauben-
hardt
Schwann
Neuenbürg
Langenalb
Conweiler
Segelflugplatz
Schwann-Conweiler
Dennach
Waldrennach
Engelsbrand
Salmbach
Grunbach
Unterreichen-
bach
Rotensol
Neusatz
Kullenmühle
Höfen an
der Enz
Langenbrand
Kapfenhardt
Dobel
Bad Herrenalb
Schömberg
Pforzheim
Brötzingen
Dillweißen-
stein
Büchenbronn
Huchenfeld
Dennjä
Ispringen
Pforzheim Hbf
Pforzheim Maihälden
Brötzingen Mitte
Brötzingen Sandweg
Brötzingen Wohnlichstraße
Birkenfeld(Enz)
Pforzheim-Weißenstein
Neuenbürg(Enz)
Neuenbürg(Enz)
Süd
Neuenbürg(Enz)
Freibad
Rotenbach(Enz)
Neuenbürg(Enz)
Eyachbrücke
Höfen(Enz)
Nord
Höfen(Enz)
Bf
Langenbrander
Höhe
723
Hengstberg
717
Heuberg
709
Unterer Eiberg
596
Hartberg
560
Fronberg
316
Kesselberg
355
Wallberg
417
Schönbühl
395
Römerberg
338
Wasserscheide
Enz/Kämpfelbach
335
Rotplatte
Sonnenhof
Südweststadt
Weststadt
Arlinger
Beutbach
Grösselbach
Kettelsbach
Federbach
Pfinz
Kühbach
Arnbach
Mannenbach
Axtbach
Dieten-
hausen
B 10
A 8
NAT
L
N
W
I
D

Sessenheim
Fort-Louis
Dalhunden
Drusenheim
Hügelsheim
Söllingen
Stollhofen
Rheinmünster
Greffern
Leiberstung
Sinzheim
Oos
Schwarzach
Weitenung
Grauelsbaum
Ulm
Oberbruch
Varnhalt
Lichtenau
Moos
Steinbach
Eisental
Neuweier
Scherzheim
Balzhofen
Bühl
Altschweier
Muckenschopf
Unzhurst
Bühlertal
Vimbuch
Helmlingen
Memprechtshofen
Ottersweier

Hauneberstein
Balg
Ebersteinburg
Oos
Baden-Baden
Selbach
Staufenberg
Lichtental
Sulzbach
Hörden
Loffenau
Gernsbach
Lautenbach
Obertsrot
Hilpertsau
Bad Herrenalb
Rennberg 740
Bottenberg 564
Wurstberg 691
Gaistal
Zieflensberg
Rosskopf 883
Schweizerkopf 905
Lerchenstein 947
Varnhalt
Neuweier
Reichental
Weisenbach
Langenbrand
Bermersbach
Gausbach
Forbach
Vimbuch
Bühlertal
Kegelbach

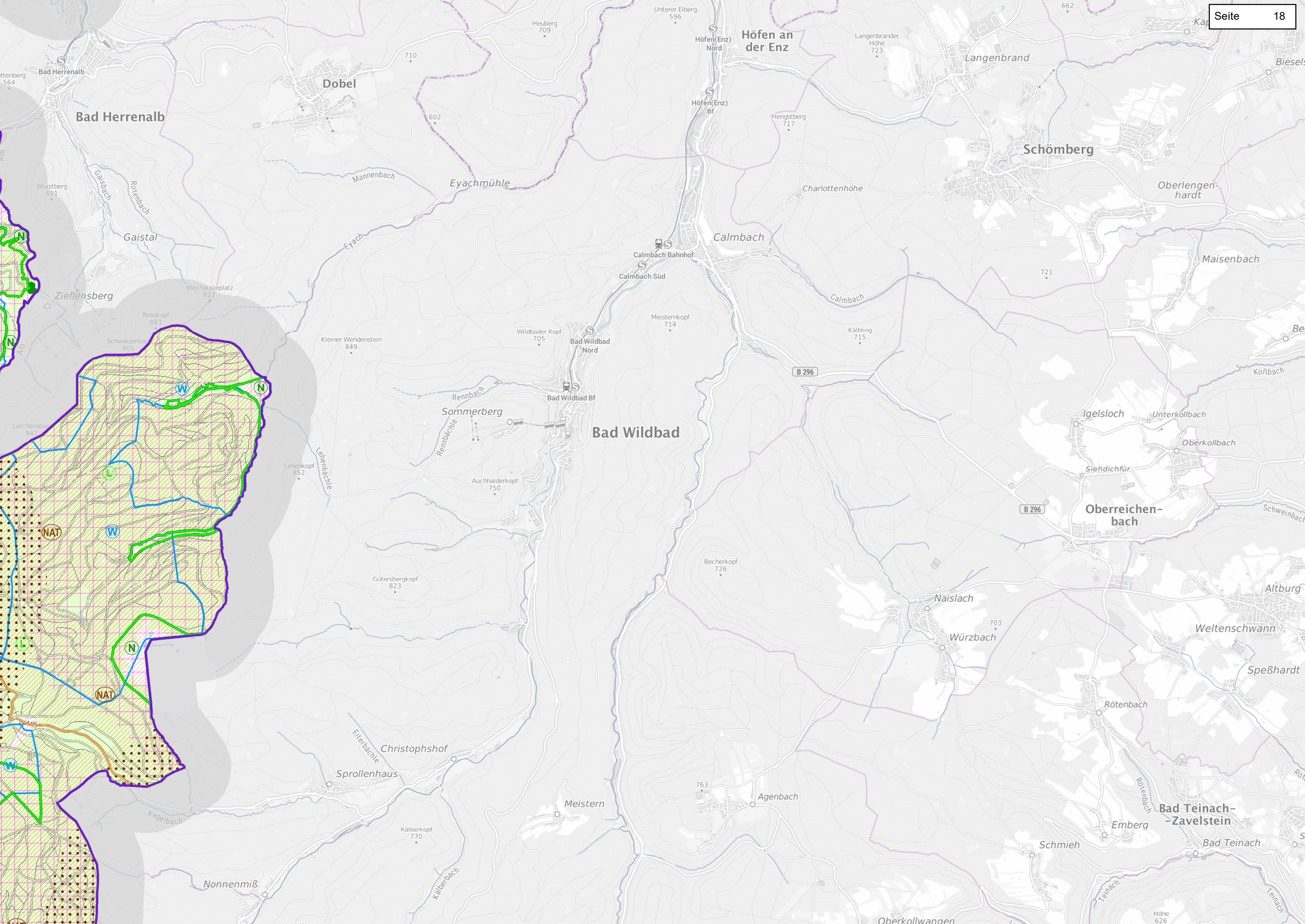
Bad Herrenalb
Dobel
Höfen an der Enz
Langenbrand
Schömberg
Oberlengen-hardt
Eyachmühle
Mannenbach
Gaistal
Zieflensberg
Calmbach
Calmbach Bahnhof
Calmbach Süd
Maisenbach
Bad Wildbad Nord
Bad Wildbad Bf
Bad Wildbad
Sommerberg
Rennbach
Rennbächle
Lehenbächle
Igelsloch
Unterkollbach
Oberkollbach
Siehdichfür
Oberreichen-bach
Naislach
Würzbach
Altburg
Weltenschwann
Speßhardt
Rötenbach
Christophshof
Sprollenhaus
Meistern
Agenbach
Emberg
Bad Teinach-Zavelstein
Bad Teinach
Schmieh
Nonnenmiß
Kälberbach
Oberkollwangen
Eiterbächle
Kegelbach
Eyach
Kollbach
Schweinbach
Teinach
B 296
NAT
W
N
L

Muckenschopf
Unzhurst
Memprechtshofen
Holzlach
Michelbuch
Ottersweier
Bühlertal
Vimbuch
Neusatz
Gamshurst
Litzloch
Hesselbach
Großweier
Sasbachried
Freistett
Schwiebergraben
Rench
Acher-Flutkanal
L 87
A5
134
Schwarzwasser
Rittgraben
Muhrgraben
Plauelbach
Rench-Flutkanal
Achern
Sasbach
Kammers-
brunn
Lauf
Kopfsu
Lochwald
Glashütte
Wagshurst
Petzbach
Fautenbach
Önsbach
Mösbach
Ulm
Renchen
Hurstgraben
DKW-Kanal
Glimmen
141
Waldulm
Kappelrodeck
Tal
Sasbachwalden
Brandmatt
Sasbach
Brandbach
Legelsau
Furschen-
bach
Maisental
Seebach
Acher
Hinterseebach
Ottenhöfen im
Schwarzwald
Murkopf
1003
Hundsbach
Hundsrücken
1080
Kleine Grinde
1135
Hornisgrinde
1163
Obergrind
1091
Dreifürstenstein
1153
Katzenkopf
1123
Seibelseckle
958
Schwarzkopf
1057
Bustert
934
Zieselberg
599
Seebächle

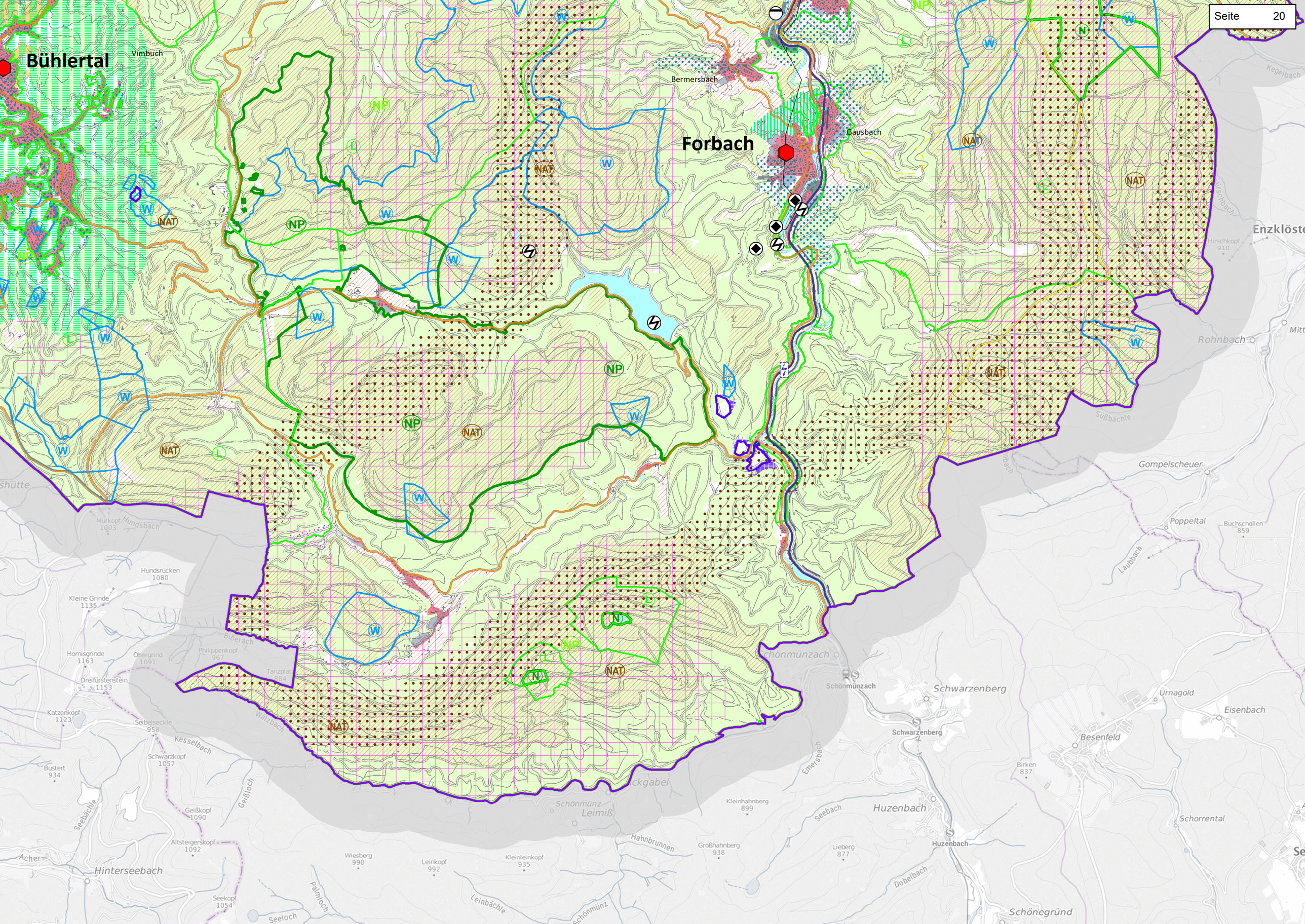
Bühlertal
Vimbuch
Bermersbach
Forbach
Gausbach
Enzklöste
Rohnbach
Gompelscheuer
Poppeltal
Schönmünzach
Schwarzenberg
Urnagold
Eisenbach
Besenfeld
Huzenbach
Schorrental
Schönegründ
Hinterseebach
Leimiß
Hundsrücken
1080
Kleine Grinde
1135
Hornisgrinde
1163
Obergrind
1091
Dreifürstenstein
1153
Katzenkopf
1123
Seibelseckle
958
Schwarzkopf
1057
Bustert
934
Geißkopf
1090
Altsteigerskopf
1092
Seekopf
1054
Wiesberg
990
Leinkopf
992
Kleinleinkopf
935
Großhahnberg
938
Kleinhahnberg
899
Lieberg
877
Birken
837
Buchschollen
859
Hirschkopf
910
Murkopf
1003
Philippenkopf
967
Tanzplatz
884
Hundsbach
Biberach
Kesselbach
Walzbach
Geißloch
Seebächle
Acher
Palmloch
Seeloch
Leinbächle
Hahnbrunnen
Emersbach
Seebach
Dobelbach
Laubbach
Süßbächle
Kegelbach
Hirschbach
NP
NAT
W
L
N